



**КОМИТЕТ ИМУЩЕСТВЕННЫХ ОТНОШЕНИЙ
АДМИНИСТРАЦИИ ПЕРМСКОГО МУНИЦИПАЛЬНОГО РАЙОНА**

РЕШЕНИЕ _____ 277
о размещении объектов № _____

Пермский край
Пермский район

20.04.2021

Комитет имущественных отношений администрации Пермского муниципального района разрешает Открытому акционерному обществу «Межрегиональная распределительная сетевая компания Урала» (ИНН 6671163413, ОГРН 1056604000970, почтовый адрес: 614016, г. Пермь, ул. Инженерная, д. 17)

размещение объекта «Переустройство КВЛ 10кВ Ерепеты от ПС Троица от опоры № 121 до опоры № 125 участка от ТП-62325 до ВМ-610, Пермский край, Пермский район, с. Троица (кадастровый номер 59:32:1910001:2944)».

на землях государственная собственность на которые не разграничена

на срок бессрочно

Местоположение: Пермский край, Пермский район, Сылвенское с/п, с. Троица (59:32:1910001:3738, 59:32:1910001:3403)

Приложение: схема предполагаемых к использованию земель или части земельного участка.

Председатель комитета
имущественных отношений администрации
Пермского муниципального района

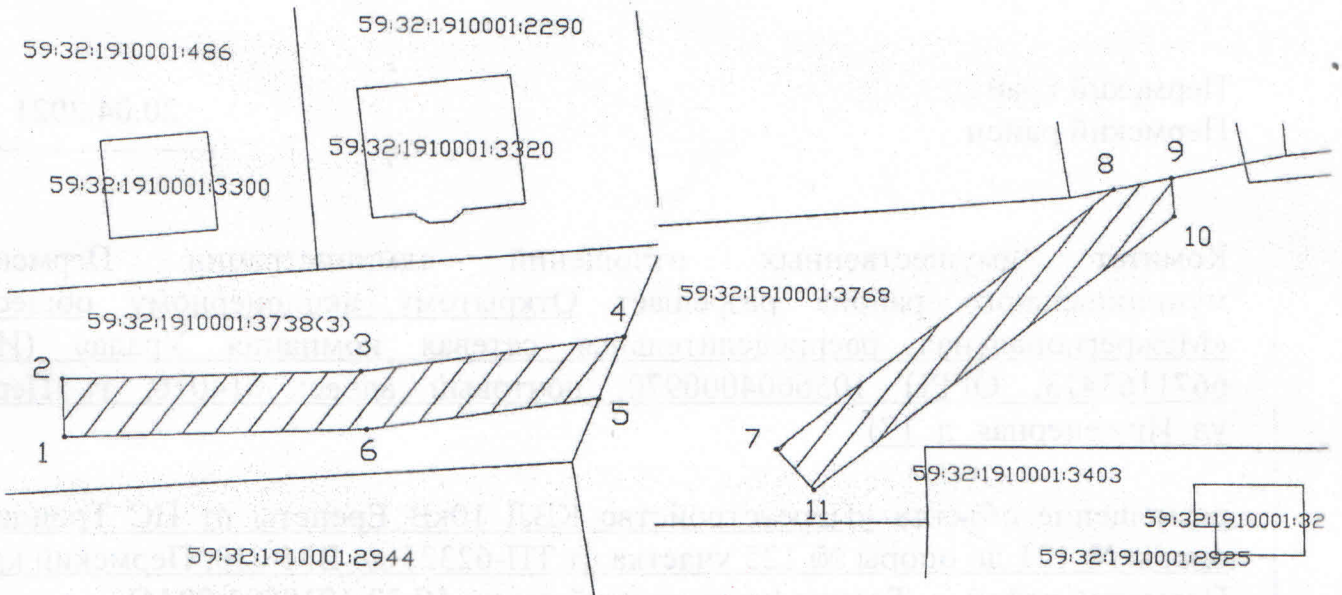


Г.В. Мюресов

(подпись, печать)



Схема предполагаемых к использованию земель или части земельного участка

Объект: Переустройство КВЛ 10кВ Ерепеты от ПС Троица от опоры №121 до опоры № 125 участка от ТП-62325 до ВМ-610, Пермский край, Пермский район, с. Троица, (кад. № 59:32:1910001:2944)
Местоположение: Пермский край, Пермский район, с. Троица (59:32:1910001:3738, 59:32:1910001:3403)
Площадь земель или части земельного участка, кв.м.: 614 (315+299)
Категория земель: Земли населённых пунктов
Вид разрешенного использования земельного участка:
Цель использования: под объекты инженерного оборудования Электроснабжения (Переустройство КВЛ 10кВ Ерепеты от ПС Троица от опоры №121 до опоры № 125 участка от ТП-62325 до ВМ-610, Пермский край, Пермский район, с. Троица, (кад. № 59:32:1910001:2944))



Масштаб 1:500

Условные обозначения:

-  предполагаемые к использованию земли
-  граница земельного участка, сведения о котором внесены в ГКН
- 1 характерные точки границы испрашиваемого земельного участка

Описание границ смежных землепользователей:

- 4-5, 8-9 - неразграниченный зем.участок;
- 5-4 - зем.уч. с КН 59:32:1910001:3738;
- 9-8 - зем.уч. с КН 59:32:1910001:3768

Координаты характерных точек МСК-59		
№	X	Y
1	515848.0871	2264267.4450
2	515854.0817	2264267.1908
3	515855.2894	2264295.6726
4	515859.2548	2264320.6906
5	515852.8020	2264318.3066
6	515849.3094	2264296.2713
1	515848.0871	2264267.4450
7	515692.7477	2264306.5467
8	515722.2997	2264340.6555
9	515723.5953	2264346.5741
10	515719.3293	2264346.8994
11	515688.1956	2264310.4331
7	515692.7477	2264306.5467

Заявитель  Е.В. Кузнецова